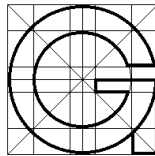




dott. Umberto Tundo  
(Ordine Geologi Veneto n°438)  
(Guide Naturalistiche Ambientali – Prov. VE120)  
(Guida Sentieri Storici della Grande Guerra - Regione Veneto)



*Tra Asiago, il Grappa e lungo il Piave, si combatté una guerra che cambiò radicalmente il modo di pensare nel combattere e il Mondo intero.*

*Soldati di differente etnie e razze si sono affrontati in campi di battaglia ai limiti dell'estremo e a buon vedere furono le prime tappe di intervento radicale sul territorio inteso anche come impatto paesaggistico-sociale. Strade, ferrovie, industrie sono state create e costruite per lo scopo bellico ... e a posteriori sono state la base per lo sviluppo industriale italiano.*

*Rifugi e postazioni sono tuttora visitabili e ricordano il coraggio, e lo spirito di sacrificio di chi fu chiamato a combattere in una terra che non era la loro e per uno Stato che era ancora da definire.*

Le proposte sono pensate come uscite giornaliere (per scuole o gruppi). Distanze e i tempi sono calcolati dal punto di partenza che verrà comunicato ai partecipanti.



**Bassano e la sua storia:** alla scoperta dei punti cardine ancora presenti a testimonianza di quel periodo.

**Durata:** 3 ore.

**Periodo consigliato:** tutto l'anno.

**Percorso adatto a tutti**



**Monte Grappa, Col Moschin:**  
(area ovest del Massiccio)

**Durata:** 3 ore

**Dislivello:** 300 m.

**Periodo consigliato:** da marzo a novembre (compatibilmente con la presenza del manto nevoso).

**Percorso adatto a tutti**



**Monte Grappa, area sommitale:**  
visita alla Galleria (la "Nave") e al Sacratio

**Durata:** 3 ore

**Dislivello:** 200 m.

**Periodo consigliato:** da marzo a novembre (compatibilmente con la presenza del manto nevoso).

**Percorso adatto a tutti**



**Monte Grappa, Col Campeggia:** l'area delle retrovie con trincee e l'Osservatorio

**Durata:** 2 ore / 6 ore

**Dislivello:** 200 m.

**Periodo consigliato:** da marzo a novembre (compatibilmente con la presenza del manto nevoso).

**Percorso adatto a tutti**



**ValBrenta:** giro ad anello sulla zona sinistra Brenta

**Durata:** 4 ore

**Dislivello:** 400 m.

**Periodo consigliato:** tutto l'anno

**Percorso adatto a gruppi allenati.**




**Altop. di Asiago: M.te Cengio / Forte Roana**

**Durata:** 3 ore / 5 ore

**Dislivello:** 200 m.

**Periodo consigliato:** da marzo a novembre (compatibilmente con la presenza del manto nevoso).

**Percorso adatto a tutti**



**Altop. di Asiago: Monte Zebio**  
tristemente famoso per lo scoppio della "mina"

**Durata:** 6 ore

**Periodo consigliato:** da marzo a novembre (compatibilmente con la presenza del manto nevoso).

**Percorso adatto a tutti**



**Altopiano di Asiago: Ortigara**  
dove le "ferite" sono ancora visibili

**Durata:** 6 ore

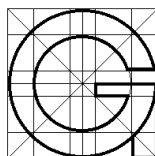
**Dislivello:** 450 m.

**Periodo consigliato:** da marzo a novembre (compatibilmente con la presenza del manto nevoso).

**Percorso adatto a gruppi allenati.**



dott. Umberto Tundo  
(Ordine Geologi Veneto n°438)  
(Guide Naturalistiche Ambientali - Prov. VE120)  
(Guida Sentieri Storici della Grande Guerra - Regione Veneto)



**Se studio, imparo**

**Se vedo, capisco**

**Se faccio, ricordo**

Le offerte formative si rivolgono:

- \*) alle scuole (dove siamo attivi da oltre 15 anni),
- \*) agli appassionati di ogni aspetto naturalistico,
- \*) ai Docenti (con corsi di formazione strutturati sulle richieste degli stessi),
- \*) alle Associazioni e agli amanti della natura (camperisti, G.A.M., etc),

... e sono arricchite dalla collaborazione e scambio con altri professionisti del settore per curare al meglio gli aspetti di riconoscimento di rocce, minerali, erbe, fiori, uccelli ... ma anche di stelle.

Le proposte sono pensate come uscite giornaliere (per es. scuole o gruppi). Distanze e i tempi sono calcolati dal punto di partenza che verrà comunicato ai partecipanti.



Info e richieste:  
www.animaecologica.eu  
dott. Umberto Tundo  
umberto.tundo@virgilio.it  
cell: 348.87 45159



**Bassano geologica:** girando ci si accorge che molti palazzi sono costruiti in pietra, che le mura sono costruite in pietra, che gran parte delle pietre arrivano da ....

**Durata:** 3 ore.

**Periodo consigliato:** tutto l'anno.

**Percorso adatto a tutti**



**Orienteering naturalistico**

**storico:** Bassano è ricca di preziosi ricordi e con questa attività scoprirete una città diversa

**Durata:** 3 ore.

**Periodo consigliato:** tutto l'anno.

**Percorso adatto a tutti**



**I vulcani di Marostica:** nel "marosticano" ci sono parecchi affioramenti di vecchie eruzioni ma anche resti di barriere coralline

**Durata:** 3 ore

**Dislivello:** 200 m.

**Periodo consigliato:** tutto l'anno.

**Percorso adatto a tutti**



**A passeggio per LA BRENTA:**

percorsi lungo gli argini ricchi di natura e storia

**Durata:** 3 ore / 5 ore

**Dislivello:** nessuno

**Periodo consigliato:** tutto l'anno.

**Percorso adatto a tutti**



**Colli Berici - Anello delle Priare (Zovencedo)** dove viene estratta la "Pietra" di Vicenza

**Durata:** 6 ore

**Dislivello:** 400 m.

**Periodo consigliato:** tutto l'anno.

**Percorso adatto a tutti**



**Val Silan (Bassano):**

lungo un vecchio tracciato toccheremo con mano dei pezzi di storia

**Durata:** 3 ore

**Dislivello:** 200 m.

**Periodo consigliato:** tutto l'anno.

**Percorso adatto a tutti**



**Gorgi Scuri (Marostica):**

sono visibili delle curiose forme di modellamento del versante da parte

dell'erosione dell'acqua corrente

**Durata:** 3 ore

**Dislivello:** 200 m.

**Periodo consigliato:** tutto l'anno.

**Percorso adatto a tutti**



**Calà del Sasso (ValBrenta):** il vecchio tracciato commerciale che forniva la Serenissima di prezioso legname

**Durata:** 4 ore

**Dislivello:** 750 m.

**Periodo consigliato:** tutto l'anno

(compatibilmente con la presenza del manto nevoso).

**Percorso adatto a tutti**